

Tisk





Tisková sestava podrobných výpisů

Výpis z Pasportu komunikací

SEZNAM KOMUNIKACÍ

Výpis vyhotoven dne: 18.11.2009

Počet komunikací: 4

Číslo	Popis komunikace	Celková šířka	Šířka vozovky	Jízdní pruhy	Chodníky	Cyklostezky	RVO	Počet SM	Povrch MK	Třída MK	Třída osvětlení	Popis osvětlení	Světelná situace	
1	Průjezd st.29056 IV.tř.	5	4,5	2	0	0	1	17	asfalt	MK IV.	ME6	L(0,3 cd/m2), Ui(-)0,35	B2	
2	Dolní Paseky	4	3,5	2	0	0	2	19	asfalt - penetrace	MK IV.	A5	Ehs 1lx, Uo 0,15	D4	
3	Horní Paseky	3	2,5	2	0	0	3	21	asfalt - penetrace	MK IV.	A5	Ehs 1lx, Uo 0,15	D4	
4	Havírna	3	2,5	2	0	0	4	24	asfalt - penetrace	MK IV.	A5	Ehs 1lx, Uo 0,15	D4	

[vložit](#)[vyhledat, souhrny](#)[zobrazit v mapě](#)Zhotovitel: Geodézie-Topos a.s., <http://www.topos.cz>